

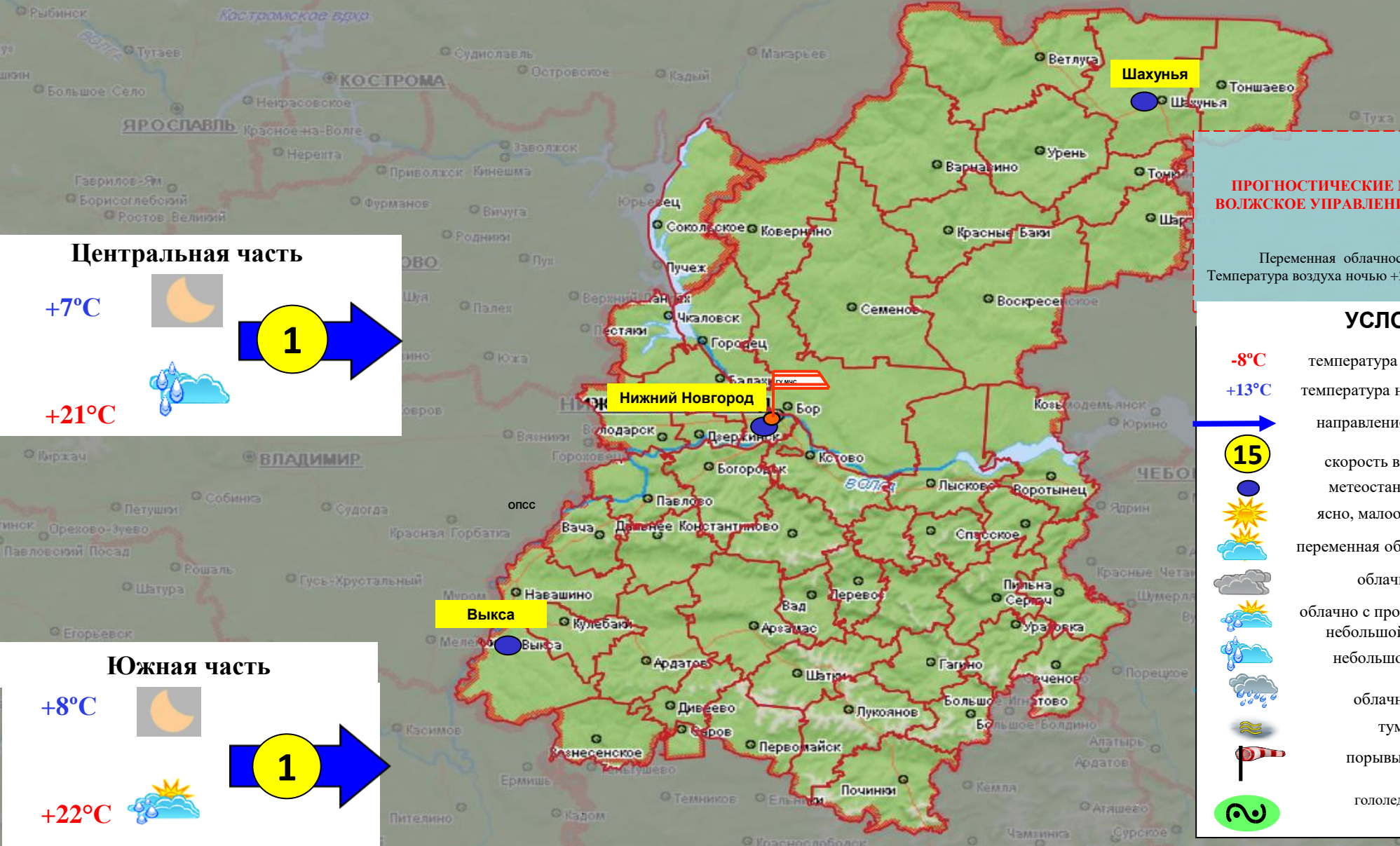


**ОПЕРАТИВНЫЙ ЕЖЕДНЕВНЫЙ ПРОГНОЗ
ЧРЕЗВЫЧАЙНЫХ СИТУАЦИЙ
НА ТЕРРИТОРИИ
НИЖЕГОРОДСКОЙ ОБЛАСТИ
на 03.06.2026**

ЕЖЕДНЕВНЫЙ МЕТЕОРОЛОГИЧЕСКИЙ ПРОГНОЗ НА ТЕРРИТОРИИ НИЖЕГОРОДСКОЙ ОБЛАСТИ



Опасные метеорологические явления: не прогнозируются.
Неблагоприятные метеорологические явления: не прогнозируются.



Северная часть

+3°C

+21°C

1

Центральная часть

+7°C

+21°C

1

Южная часть

+8°C

+22°C

1

ПРОГНОСТИЧЕСКИЕ МЕТЕОУСЛОВИЯ ПО ДАННЫМ ФГБУ «ВЕРХНЕ-ВОЛЖСКОЕ УПРАВЛЕНИЕ ПО ГИДРОМЕТЕОРОЛОГИИ И МОНИТОРИНГУ ОКРУЖАЮЩЕЙ СРЕДЫ»
 НА 03.06.2026 г.
 Переменная облачность. Без существенных осадков. Ветер западный 3-8 м/с. Температура воздуха ночью +2...+7°C, днем +19...+24°C.

УСЛОВНЫЕ ОБОЗНАЧЕНИЯ

-8°C	температура днем		малооблачно, без осадков
+13°C	температура ночью		переменная облачность, без осадков
	направление ветра		облачно с прояснениями, небольшой дождь
15	скорость ветра		облачно, небольшой дождь
	метеостанция		облачно, дождь
	ясно, малооблачно		облачно, небольшие осадки
	переменная облачность		мокрый снег
	облачно		небольшой снег
	облачно с прояснениями, небольшой дождь		небольшой снег
	небольшой дождь		снег / сильный снег
	облачно, дождь		ледяной дождь
	туман		заморозки
	порывы ветра		морось
	гололедица		метель

ПРОГНОЗ ВЕТРОВОЙ НАГРУЗКИ НА ТЕРРИТОРИИ НИЖЕГОРОДСКОЙ ОБЛАСТИ ПО ДАННЫМ АТЛАСА ОПАСНОСТЕЙ И РИСКОВ



ПРОГНОЗ ТЕМПЕРАТУРНОГО РЕЖИМА НА ТЕРРИТОРИИ НИЖЕГОРОДСКОЙ ОБЛАСТИ ПО ДАННЫМ АТЛАСА ОПАСНОСТЕЙ И РИСКОВ

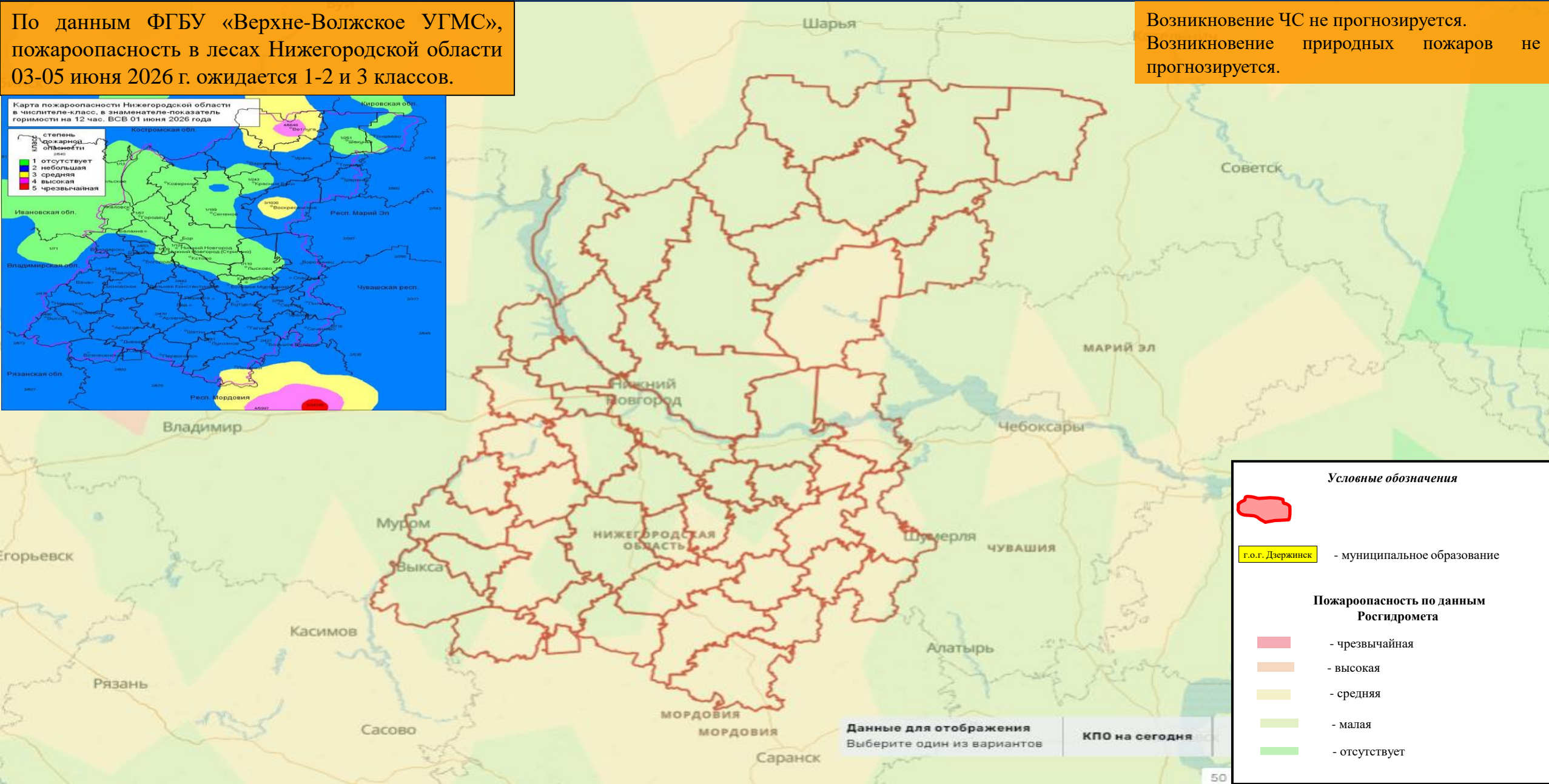
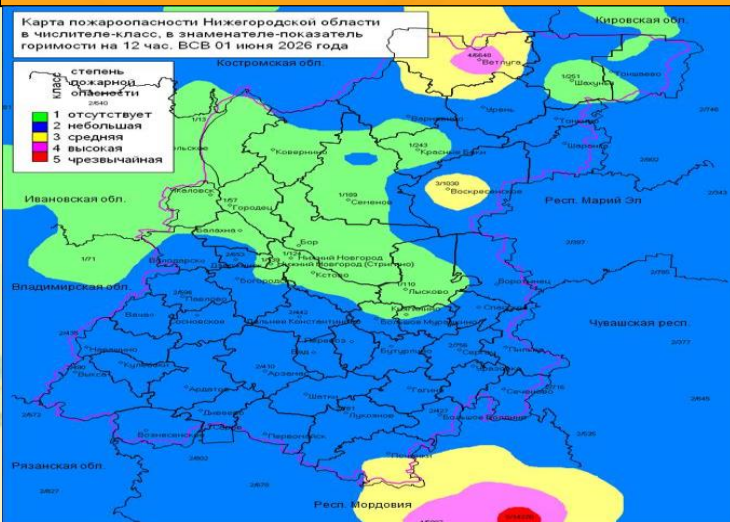


ПРОГНОЗ ПОЖАРООПАСНОСТИ НА ТЕРРИТОРИИ НИЖЕГОРОДСКОЙ ОБЛАСТИ ПО ДАННЫМ АТЛАСА ОПАСНОСТЕЙ И РИСКОВ НА 03.06.2026



По данным ФГБУ «Верхне-Волжское УГМС», пожароопасность в лесах Нижегородской области 03-05 июня 2026 г. ожидается 1-2 и 3 классов.

Возникновение ЧС не прогнозируется.
Возникновение природных пожаров не прогнозируется.



Условные обозначения

- граница территории
- г.о.г. Дзержинск - муниципальное образование

Пожароопасность по данным Росгидромета

- чрезвычайная
- высокая
- средняя
- малая
- отсутствует

Данные для отображения: Выберите один из вариантов: КПО на сегодня

ОЦЕНКА ВЕРОЯТНОСТИ ВОЗНИКНОВЕНИЯ ПРИРОДНЫХ ПОЖАРОВ НА ТЕРРИТОРИИ НИЖЕГОРОДСКОЙ ОБЛАСТИ ПО ДАННЫМ АТЛАСА ОПАСНОСТЕЙ И РИСКОВ



Оценка вероятности возникновения природных пожаров 0.2

Идентификатор ячейки	8155
02.06.2026	0.0025959238409996033
03.06.2026	0.0051918476819992065
04.06.2026	0.007787771988660097
05.06.2026	0.010383695363998413
06.06.2026	0.012979619204998016
Дата	2026-06-02
Регион	88cd27e2-6a8a-4421-9718-719a28a0a088
Термоточки	true

Logs:

WARNING: satellite data is incomplete for the requested date. No data for evi: ['2026-06-01', '2026-05-29']

WARNING: satellite data is incomplete for the requested date. No data for ndvi: ['2026-06-01', '2026-05-29']

WARNING: weather channel nesterov_index for 2026-05-30 00:00:00 is empty

WARNING: weather channel wind_speed for 2026-05-31 00:00:00 is empty

WARNING: weather channel precipitation for 2026-05-31 00:00:00 is empty

Снижение качества из-за отсутствия данных.

